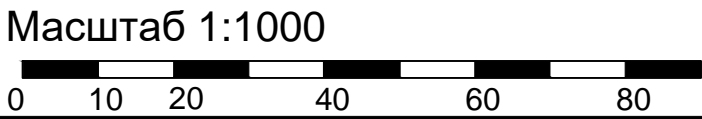
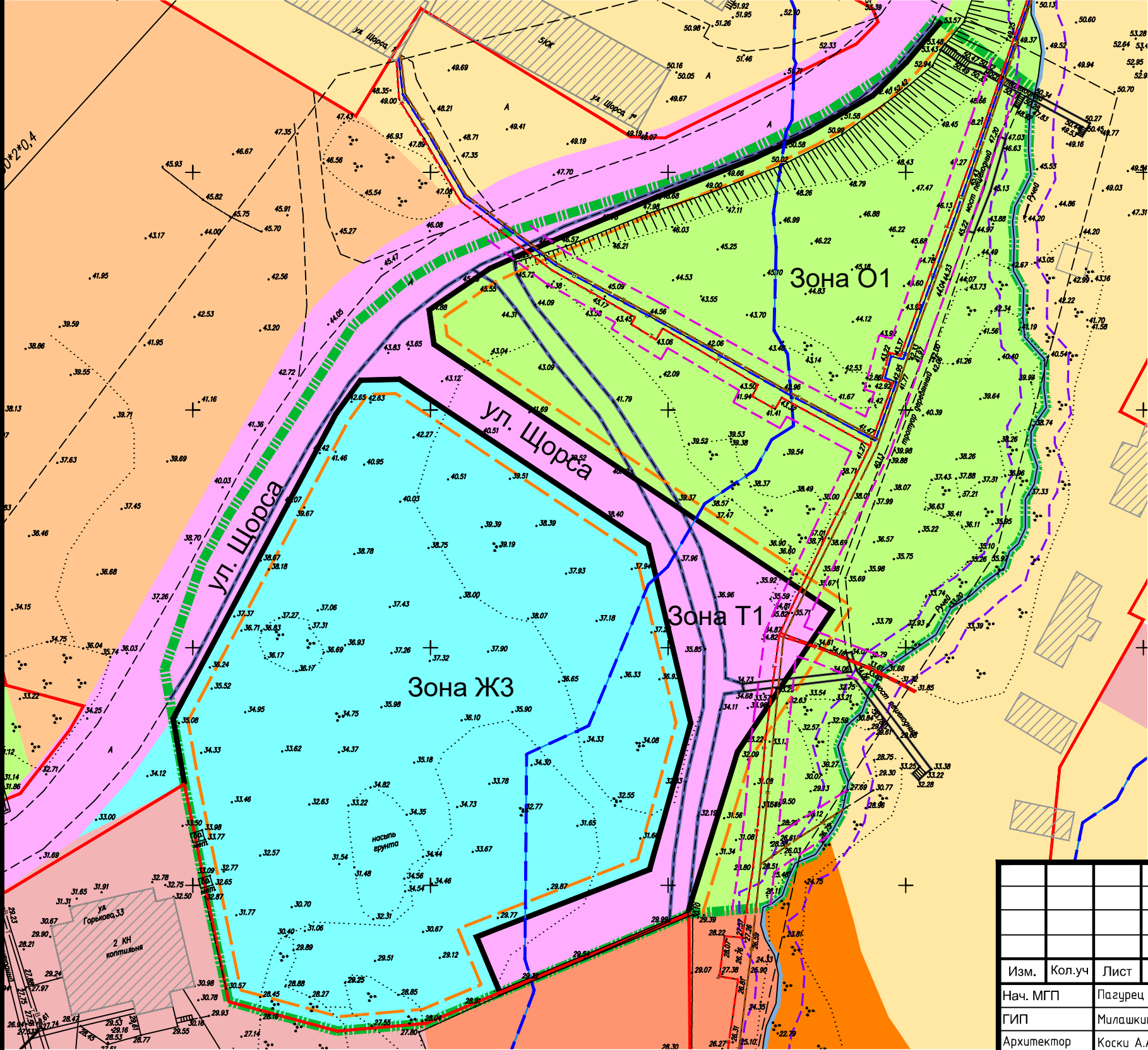


Проект внесения изменений в проект планировки и межевания территории зон жилой застройки повышенной этажности и административно-деловой в г. Дудинке

Схема объектов капитального строительства (Опорный план) М 1:1000



УСЛОВНЫЕ ОБОЗНАЧЕНИЯ

ГРАНИЦЫ:

- Граница проектирования
- Красные линии существующие
- Красные линии устанавливаемые
- Линия отступа от красных линий в целях определения места допустимого размещения зданий, строений, сооружений

ТЕРРИТОРИИ:

- Зона застройки многоэтажными жилыми домами (ЖЗ)
- Зона застройки малоэтажными и среднеэтажными домами (Ж2)
- Зона делового, общественного и коммерческого назначения (О1)
- Зона образования и культурного просвещения (О3)
- Зона улично-дорожной сети (Т1)

ПРИРОДНЫЕ ОБЪЕКТЫ:

- Ручей

ГРАНИЦЫ ЗОН С ОСОБЫМИ УСЛОВИЯМИ ИСПОЛЬЗОВАНИЯ ТЕРРИТОРИЙ:

- Водоохранная зона
- Прибрежная защитная полоса
- Береговая полоса

ПРОЧИЕ ОГРАНИЧЕНИЯ:

- Охранные зоны инженерных сетей, сущ.






ЗДАНИЯ И СООРУЖЕНИЯ СУЩЕСТВУЮЩИЕ:

- Здания за границей проектирования
- Дорога в границах проектирования
- Мосты и переправы

КОММУНАЛЬНАЯ ИНФРАСТРУКТУРА:

- Водопровод существующий
- Канализационный коллектор существующий
- Теплосеть существующая

Экз.№

						Шифр: 415/1-11-18			
						Красноярский край, г.Дудинка			
Изм.	Кол.уч	Лист	№док	Подп.	Дата				
Нач. МГП	Пагурец А.С.					Проект внесения изменений в проект планировки и межевания территории зон жилой застройки повышенной этажности и административно-деловой в г. Дудинке, в границах кадастровых кварталов: 84:03:0020001, 84:03:0020002, 84:03:0020003, 84:03:0020004, 84:03:0020005, 84:03:0020006, и зоны перспективного рекреационного развития в границах кадастрового квартала 84:03:0010001, утвержденный распоряжением Администрации города Дудинки от 14.08.2018 № 653, в части формирования земельных участков в кадастровом квартале 84:03:0020001.	Стадия	Лист	Листов
ГИП	Милашкин И.Г.						ПП	6	
Архитектор	Коски А.А.								
						Схема объектов капитального строительства (Опорный план) М 1:1000	 ГРАЖДАНПРОЕКТ		
Н-контроль	Кузакова А.И.								

Инв.№